

Zubringerbusse zum Sommerbus Nockalmstraße an Werktagen außer Samstag 9. 7. bis 7. 9. 2018

Umsteigeanschlüsse sind farbig hinterlegt.

Zubringerbus aus Richtung Klagenfurt – Feldkirchen

Klagenfurt Hbf	ab	8.00	Glockenhütte	ab	9.01	15.01
Feldkirchen Bbf	ab	8.50	Turracher Höhe	ab	9.45	16.20
Gnesau Ort	ab	9.07	Ebene Reichenau	ab	10.40	16.45
Patergassen		9.20	Falkertsee	ab	9.36	15.36
Vorwald	an	9.22	St. Oswald Brunnachbahn	ab	-	15.41
Falkertsee	an	9.36	Patergassen		10.48	16.55
Ebene Reichenau		9.30	Gnesau Ort	an	10.59	17.06
Turracher Höhe	an	9.45	Feldkirchen Bbf	an	11.33	17.31
Glockenhütte		10.08	Klagenfurt Hbf	an	12.20	18.10

Zubringerbus aus Richtung Spittal – Bad Kleinkirchheim

Spittal-M. Bhf	ab	7.45	Glockenhütte ab	9.01	15.01	
Döbriach	ab	8.13	Turracher Höhe ab	9.45		16.20
Bad Kleinkirchheim	ab	8.39	Falkertsee ab	9.36	15.36	
Patergassen	ab	9.20	Ebene Reichenau ab	10.40	16.00	16.45
Vorwald		9.22	Patergassen ab	11.08	16.06	17.04
Falkertsee	an	9.36	Bad Kleinkirchheim an	11.14	16.14	17.14
Ebene Reichenau		9.30	Döbriach an	11.37	16.37	17.37
Turracher Höhe	an	9.45	Spittal-M. Bhf an	12.10	17.10	18.10
Glockenhütte	an	10.08				

Zubringerbus aus Richtung Villach – Aflitz – Feld am See

Villach Hbf	ab	7.25	Abfahrten wie oben nach Spittal			
Aflitz	ab	7.52	Bad Kleinkirchheim	16.14	17.14	18.14
Feld am See	ab	8.04	Feld am See	16.35	17.40	18.45
Bad Kleinkirchheim	ab	8.41	Aflitz	16.46	17.51	18.56
Ankünfte wie oben aus Richtung Spittal			Villach Hbf	17.15	18.20	19.25

Zubringerbus aus Lieser- und Maltatal über Kremsbrücke

Spittal-M. Bhf	7.36	Gh. Karlbach	16.20	Wandertipps: 1. Von Eisentalhöhe (höchster Punkt der Nockalmstraße) zum Friesenhals und weiter zur Zechneralm oder zum Gh. Karlbach. 2. Von der Priesshütte zur Zechneralm (siehe Skizze Tour 2). 3. Siehe umseitig Tour 1.
Trebesing	7.55	Zechneralm	16.29	
Malta Gemeindeamt	7.53	Nockalmhof	16.34	
Gmünd Hauptplatz	8.04	Innerkrems	16.39	
Kremsbrücke	8.15	Kremsbrücke	16.49	
Nockalmhof	8.31	Gmünd Hauptplatz	17.01	
Zechneralm	8.36	Trebesing	17.07	
Eisentalhöhe	8.40	Spittal-M. Bhf	17.26	
Priesshütte	9.06	Malta Gemeindeamt	17.13	

Zubringerbus aus Tamsweg – St. Michael im L. – Katschberg

Tamsweg Bf	ab	7.03	13.03	Falkertsee ab		15.36	
St. Michael Au	ab	7.40	13.40	Glockenhütte		16.08	
Katschberghöhe	ab	7.52	13.52	Zechneralm		16.29	
Zechneralm		8.36	14.36	Nockalmhof		16.34	
Glockenhütte		9.01	15.01	Katschberghöhe	13.52	15.52	17.25
Falkertsee	an	9.36	15.36	St. Michael Au an	14.00	16.00	17.40
Turracher Höhe	an	9.45	16.14	Tamsweg Bf an	14.57	16.57	19.50

Alm-Express Langalmthal **BACHERREISEN**^{FR}

(Spittal –) Döbriach – Radenthein – Erlacherhaus

an Donnerstagen 21. 6. bis 27. 9.		
Spittal-M. Bhf (Postbus)	8.45	-
Döbriach See		9.55
Radenthein Postamt	9.25	10.10
Erlacherhaus	-	10.45

Anmeldung im Tourismusbüro
Döbriach Tel. 04246 787811
oder bei Bacher Reisen
Tel. 04246 30720 bis Mittwoch
17.00 Uhr notwendig!
Info: www.bacher-reisen.at

Rückfahrt: Langalmthal Erlacherhaus ab 16.50 nach Döbriach (an 17.35). In Radenthein werden die Postbusse erreicht, die um 17.30 Uhr nach Bad Kleinkirchheim, Spittal und Feld am See abfahren.
Preis der Einzelfahrt 8 bis 10 Euro.

Übergangswanderungen mit Bus-Hin- und Rückfahrt

(1) Donnerstag 21. 6. bis 27. 9. Erlacherhaus – St. Oswald oder umgekehrt. Aus Feld am See, Bad Kleinkirchheim und aus Richtung Spittal empfehlen wir die Anreise nach St. Oswald. Aus Döbriach empfehlen wir die Anreise zum Erlacherhaus, Rückfahrt ab St. Oswald 15.41, 16.41.
(2) Donnerstag (12. 7. bis 6. 9.) Grundalm/Nockalmstraße – Erlacherhaus.

Wander-Thermen-Bus

Bad Kleinkirchheim – St. Oswald täglich vom 10. 6. bis 28. 9. 2018:
Abfahrten von Bad Kleinkirchheim nach St. Oswald: z. B. von Hst. Tourismusbüro 9.22, 10.22, 11.22, 12.22, 14.22, 15.22, 16.22; von Hst. Abzweigung St. Oswald 9.27, 10.27, 11.27, 12.27, 14.27, 15.27, 16.27.
Nach Anmeldung beim Lenker Fahrt bis/ab Schranke Aufstieg Falkertsee.
Rückfahrt: St. Oswald Brunnachbahn ab 9.41, 10.41, 11.41, 12.41, 14.41, 15.41, 16.41. Nulltarif mit Bad Kleinkirchheim Regionscard oder Berechtigungskarte der Gemeinde Bad Kleinkirchheim.

Nockalmstraßen-Rundfahrten mit Bus

Beispiele für Personen, die nicht oder nur kurz wandern
- Spittal Bf ab 7.36, Gmünd ab 8.04, Nockalmhof an 8.31, Weiterfahrt zur Glockenhütte um 14.31, eine Stunde Aufenthalt bei der Glockenhütte, um 16.08 Rückfahrt von Glockenhütte Richtung Spittal.
- Nachmittagsfahrt: Spittal ab 13.36, Glockenhütte an 15.01, weiter wie oben. Dasselbe ist möglich ab Katschberg (7.52, 13.52) und Rennweg.
- Bad Kleinkirchheim ab 8.39, sechs Stunden Aufenthalt bei der Glockenhütte oder beim Nockalmhof, Rückfahrt über Gmünd, Bad Kleinkirchheim an 18.39.

Busse an Samstagen, Sonn- und Feiertagen

Der Linienbus zwischen Spittal und Bad Kleinkirchheim und der Wander-Thermen-Bus in Bad Kleinkirchheim und St. Oswald fahren auch an Samstagen, Sonn- und Feiertagen. Der Rufbus zwischen Feld am See und Bad Kleinkirchheim fährt auch an Sonntagen und am 15. August.
An Sonn- und Feiertagen vom 8. 7. bis 9. 9. 2018 fahren Postbusse um 8.00 und 15.30 Uhr von Klagenfurt Hbf auf die Turracher Höhe.
Rückfahrten: Turracher Höhe Gh. Siegl ab 10.25 und 17.10, Klagenfurt an 12.15 und 18.45 Uhr.

Fahrplanauskunft: Mobilbüro Gmünd 04732 37175 (8.00 – 20.00 Uhr) / Postbus 05 1717 • Info: www.nockalmstrasse.at • www.postbus.at/reisetipps
www.biosphaerenparknockberge.at • www.taelerbus.at • www.eobb.at
Biosphärenpark Nockberge, 9565 Ebene Reichenau, 04275 665
Land Kärnten – Nockalmstraße, Gf: Großglockner Hochalpenstraßen AG, Rainerstraße 2, 5020 Salzburg

SOMMERBUS NOCKBERGE



Autofreier Wandergenuss im
Biosphärenpark Nockberge

2018

Der Sommerbus Nockberge ist ein abgestimmtes System von mehreren Bussen bzw. Buslinien auf mehreren Tal- und Bergstraßen.
Der **Sommerbus Nockalmstraße** ist ein Midibus (ca. 20 Fahrgäste), der an Ferien-Werktagen außer Samstag vormittags und nachmittags je einmal vom Katschberg über die Nockalmstraße nach Ebene Reichenau und weiter zum Falkertsee und dann wieder zurück fährt. Dieser Bus kann an jeder Stelle der Nockalmstraße durch Handzeichen angehalten werden. Es gilt der Kärntner Verkehrsverbundtarif. Die Zubringerbusse aus Richtung Klagenfurt – Feldkirchen, Villach, Spittal – Bad Kleinkirchheim, Spittal – Gmünd / Malta und dem Lungau sind in eigenen Tabellen dargestellt.
Zur Turracher Höhe: Ein Großbus fährt an Ferientagen außer Samstag vormittags und nachmittags von Klagenfurt auf die Turracher Höhe und zurück (zum Verkehrsverbundtarif).
Der **Wander-Thermen-Bus** Bad Kleinkirchheim – St. Oswald fährt täglich vom 10. 6. bis 28. 9. 2018.
Vom Falkertsee gibt es zwei Bus-Angebote mit bzw. ohne Anmeldung: siehe umseitig links oben. **Zum Falkertsee** siehe oben.
Der **Alm-Express** fährt an Donnerstagen vom 21. 6. bis 27. 9. 2018 nach Anmeldung von Döbriach See ins Langalmthal.
Das **Biosphärenparkzentrum Nockalmhof** bei der gleichnamigen Bushaltestelle bietet ein 3D-Kino, eine Fossilien- und Fledermausausstellung und Gastronomie.

Katschberg – Nockalmstraße – Falkertsee

Fahrplan 9. 7. bis 7. 9. 2018 an Werktagen außer Samstag

Katschberghöhe ab	7.52	13.52	Turracher Höhe ab	9.45	-
Rennweg Gh. Post	8.01	14.01	Falkertsee ab	9.36	15.36
Kremsbrücke Ort	8.15	14.15	Ebene Reichenau	9.53	15.53
Innerkrems Zirbenhof	8.26	14.26	Ebene Reichenau Winkl	9.56	15.56
Nockalmhof	8.31	14.31	Priesshütte	10.03	16.03
Zechneralm	8.36	14.36	Glockenhütte	10.08	16.08
Eisentalhöhe	8.40	14.40	Grundalm	10.14	16.14
Gasthof Karlbad	8.46	14.46	Gasthof Karlbad	10.20	16.20
Grundalm	8.54	14.54	Eisentalhöhe	10.25	16.25
Glockenhütte	9.01	15.01	Zechneralm	10.29	16.29
Priesshütte	9.06	15.06	Nockalmhof	10.34	16.34
Ebene Reichenau	9.17	15.17	Innerkrems Zirbenhof	10.39	16.39
Vorwald	9.22	15.22	Kremsbrücke Ort	10.49	16.49
Falkertsee an	9.36	15.36	Rennweg Gh. Post	10.58	16.58
Turracher Höhe an	9.45	16.14	Katschberghöhe an	-	17.25

Umsteigeanschlüsse sind farbig hinterlegt.

Wanderbus Falkertsee am Mittwoch

Jeden Mittwoch bis 31.10. Bus Falkertsee ab 16.00 Uhr nach Bad Kleinkirchheim, St. Oswald und Feld am See. Anmeldung am Vortag bis 16.00 Uhr Tel. 04240 8212, Fahrpreis 9 Euro.

Wanderrouten im Nockalmgebiet

Tour 1 an Werktagen außer Samstag (9. 7. bis 7. 9. 2018)

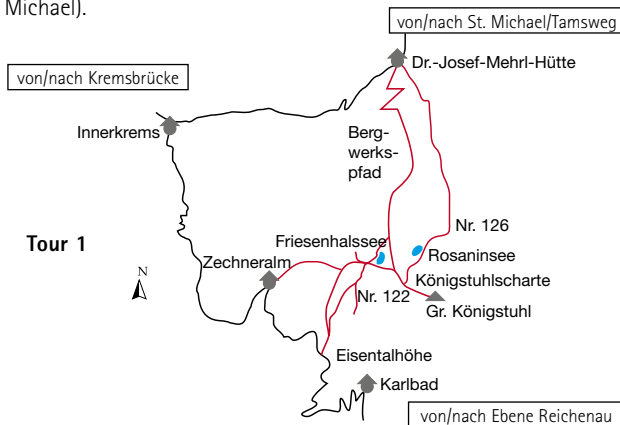
Eisentalhöhe – Königstuhl – Dr.-Josef-Mehrl-Hütte

Gezeit: ca. 4 – 5 Stunden Schwierigkeit: mittel

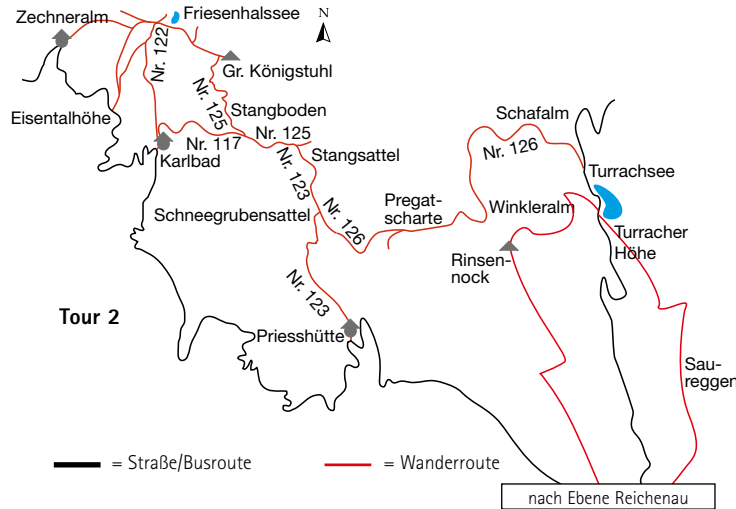
Anreise zur Eisentalhöhe: siehe Tabellen oben und umseitig.

Wanderung: Eisentalhöhe (2.042 m) – Friesenhalssee – Königstuhlscharte. Abstecher zum Großen Königstuhl (2.336 m), dem Dreiländerberg. Rosaninsee – Dr.-Josef-Mehrl-Hütte (1.730 m). Oder von der Königstuhlscharte über Seenock – Sauereggnock und über den Bergwerkspfad zur Dr.-Josef-Mehrl-Hütte. Netter Wanderweg von der Dr.-Josef-Mehrl-Hütte nach Innerkrems.

Rückfahrten Richtung Lungau und Liesertal: Entweder Innerkrems ab 16.39 (über Kremsbrücke) oder Dr.-Josef-Mehrl-Hütte ab 16.45 (über St. Michael).



Tour 2 an Werktagen außer Samstag (9. 7. bis 7. 9. 2018)



Eisentalhöhe – Königstuhl – Gh. Karlbad / Priesshütte / Turracher H.

Gezeit: bis Karlbad ca. 3 Std., bis Priesshütte ca. 4 bis 5 Std., bis Turracher Höhe knapp 6 Stunden; Schwierigkeit: leicht bis mittel je nach Länge

Anreise zur Eisentalhöhe (2.042 m): siehe Tabellen links und umseitig.

Wanderung: Eisentalhöhe – Friesenhalssee – Großer Königstuhl (2.336 m). Auf Weg 125 Stangboden – Stangsattel (2.076 m), dann Schneegrubensattel – Abstieg zur Priesshütte (1.700 m) auf Weg 123. Wer flott geht, kann von Gh. Karlbad oder Priesshütte über Pregatscharte – Winkleralm – Schafalm zur Turracher Höhe wandern (1.780 m). Die kürzeste Variante führt vom Stangboden auf Weg 117 zum Karlbad (1.693 m).

Rückfahrt Richtung Klagenfurt, Spittal, Villach, Turracher Höhe:

Gh. Karlbad ab 14.46, Priesshütte ab 15.06, Turracher Höhe an 16.14. Rückfahrt Richtung Gmünd – Spittal/Katschberg – Lungau: Priesshütte ab 16.03, Gh. Karlbad ab 16.20.

Tour 3 an Werktagen außer Samstag (9. 7. bis 7. 9. 2018)

Grundalm (1.688 m) – Bocksattel – St. Oswald (1.356 m)

Gezeit: ca. 3–4 Stunden Schwierigkeit: leicht

Anreise zur Grundalm siehe Tabellen links oben und umseitig.

Wanderung: Weg 122 über Rote Burg – Brunnachhöhe (1.970 m) und auf Weg 7 nach St. Oswald (1.356 m).

Variante: Wanderweg 122 zum Oswalder Bocksattel und zur Brunnachbahn, Talfahrt nach St. Oswald mit Busanschluss.

Weitere Variante: Von der Glockenhütte Anstieg zum Klomnock (2.331 m, beeindruckender Rundblick) und weiter Höhenroute über Mallnock (2.226 m) zum Unterstand. Dann auf Weg Nr. 7 Abstieg nach St. Oswald (1.356 m), oder Talfahrt mit Brunnachbahn.

Rückfahrt ab St. Oswald: 15.41 und 16.41 Richtung Spittal, Villach, Gmünd (jeweils über Radenthein) sowie 15.41 Richtung Klagenfurt (über Patergassen).

Tour 4 an Werktagen außer Samstag (9. 7. bis 7. 9. 2018)

Glockenhütte (2.027 m) – Klomnock (2.331 m) – Falkertsee

Gezeit: ca. 3 – 4 Stunden Schwierigkeit: mittel

Anreise zur Glockenhütte: siehe Tabellen links und umseitig.

Wanderung: Anstieg zum Klomnock (2.331 m) und weiter auf Weg 3 über Steinock (2.197 m) zur Hundsfeldscharte. Von dort über die Falkertspitze (2.308 m) oder auf kurzem Weg zum Falkertsee (1.872 m).

Rückfahrt ab Falkertsee: 15.36 Richtung Klagenfurt, Spittal / Gmünd, Villach, Turracher Höhe und in den Lungau. Am Mittwoch fährt nach Anmeldung (siehe linke Spalte) ein Bus vom Falkertsee nach Patergassen und Bad Kleinkirchheim, von dort Postbusanschlüsse nach Klagenfurt, Spittal und Villach.

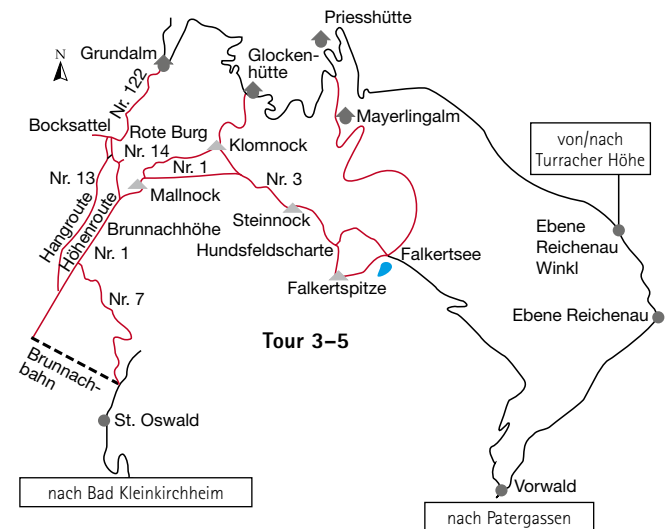
Tour 5 an Werktagen außer Samstag (9. 7. bis 7. 9. 2018) und jeden Mittwoch bis 31. 10.

Brunnachbahn – Mallnock – Klomnock – Falkertsee

Gezeit: ca. 4 Stunden Schwierigkeit: mittel

Anreise: siehe Tabelle unten und Wander-Thermen-Bus umseitig.

Wanderung: Der Klomnock kann am Hangweg auf seiner Südseite umgangen werden. **Rückfahrt ab Falkertsee:** wie bei Tour 4.



Spittal – Bad Kleink. – Patergassen/St. Oswald

Fahrplanauszug für Tagesausflüge, gültig 10.6. bis 28.9.

	F	B	W	Tgl.	Tgl.	A	Tgl.
Spittal-M. Bhf	6.00	6.45	7.45	9.45	11.45	12.45	13.45
Bad Kleink. Abzw. St. Oswald	6.56	7.41	8.41	10.41	12.41	13.41	14.41
Patergassen		A7.49	A8.49	A10.49			A14.49
St. Oswald Brunnachbahn			9.37	11.37		14.37	15.37

Patergassen/St. Oswald – Bad Kleink. – Spittal

	Tgl.	A	C	A	Tgl.	A	A
Patergassen				14.50	A17.04	18.06	19.06
St. Oswald Brunnachbahn	12.41	S13.58	14.41	15.41	16.41		
Bad Kleink. Abzw. St. Oswald	13.14	14.14	15.14	16.14	17.14	18.14	19.14
Spittal-M. Bhf	14.10	15.10	16.10	17.10	18.10	19.10	20.10

A = an Werktagen außer Samstag

B = täglich außer Samstag

C = an Samstagen, Sonntagen und am 15. 8.

F = an schulfreien Werktagen außer Samstag

S = an Schultagen außer Samstag

W = an Werktagen